



COMUNE DI CATTOLICA ERACLEA
LIBERO CONSORZIO COMUNALE DI AGRIGENTO

P.Iva: 01787060845 – C.F.: 80003990845
(tel. 0922846911 – fax 0922840312)
www2.comune.cattolicaeraclea.ag.it
Pec: protocollo@comunecattolicaeraclea.it

ORIGINALE VERBALE DI DELIBERAZIONE DEL CONSIGLIO COMUNALE

N.12 di registro – seduta del 14/05/2020

OGGETTO	APPROVAZIONE ATTO DI CONVENZIONE AI SENSI DELL'ART.14 COMMA1° LETT."B" DELLA LEGGE REGIONALE 6 APRILE 1996, N.16 E S.M.I. PER L'AFFIDAMENTO IN GESTIONE DI TERRENI BOSCATI O COMUNQUE DI INTERESSE NATURALISTICO O PAESAGGISTICO DI PROPRIETÀ DEL COMUNE DI CATTOLICA ERACLEA.
----------------	--

L'anno **duemilaventi** e questo giorno **quattordici** del mese di **maggio** alle ore 18,00 e seguenti, nel Comune di Cattolica Eraclea e nella sala delle adunanze consiliari, sita presso i locali del Centro Sociale, in via Collegio, in seguito a convocazione del Presidente con propria determinazione, ai sensi dell'art.19, della L.R. 26 agosto 1992, n.7 come integrato dall'art.43 della l.r. 1 settembre 1993, n.26, si è riunito il Consiglio comunale, in sessione STRAORDINARIA ed in seduta PUBBLICA (nel rispetto delle norme anti contagio – emergenza covid-19), nelle persone dei Signori:

N.	Cognome e Nome	Pres.	Ass.	N.	Cognome e Nome	Pres.	Ass.
1	ALAGNA GIUSEPPA	X		7	FRANCAVIGLIA PASQUA	X	
2	MESSINA GIUSEPPE		X	8	SPEZIO ANGELA	X	
3	SCIORTINO GIUSEPPE	X		9	RENDA MARIA	X	
4	VIZZI GIUSEPPE	X		10	CAMMALLERI PAOLO ENZO	X	
5	SALVAGGIO NINETTA	X		11	PIRO PIETRO		X
6	MILIZIANO ALESSANDRO MARIA	X		12	GIUFFRIDA GIUSEPPE		X
					Numero Pres./Ass.	9	3

La seduta è pubblica.

Assume la Presidenza l'Ins. **Giuseppa Alagna**, nella sua qualità di Presidente del Consiglio Comunale.

E' presente il Sindaco Arch. **Santo Borsellino**.

Partecipa alla seduta, ai sensi dell'art.97, comma 4, lett.a), del d.lgs. 18 agosto 2000, n.267, il Segretario Generale, **Dott. Vincenzo Chiarenza**.

Il Presidente nomina scrutatori: **Sperzio Angela**, **Sciortino Giuseppe** e **Cammalleri Paolo Enzo**.

IL PRESIDENTE

- Vista l'allegata proposta ad oggetto: *"Approvazione Atto di Convenzione ai sensi dell'art.14 comma 1° lett."b" della Legge regionale 6 aprile 1996, n.16 e s.m.i. per l'affidamento in gestione di terreni boscati o comunque di interesse naturalistico o paesaggistico di proprietà del Comune di Cattolica Eraclea"* e invita a relazionare in merito il Responsabile dell'Area Tecnica Ing. Francesco Campisi.
- Prende la parola il Responsabile dell'Area Tecnica Ing. Francesco Campisi che relaziona e illustra ai convenuti il contenuto della proposta di deliberazione, come da allegato "A", il quale riferisce che si dovrebbe stipulare una convenzione, utile per l'affidamento dei terreni boscati di proprietà comunale da dare in gestione per la salvaguardia e tutela idrogeologica e paesaggistica, con il Dipartimento Regionale dello Sviluppo Rurale e Territoriale di Agrigento, in quanto di fatto c'è sempre stata e mai formalizzata. La durata della convenzione è decennale e nessun indennizzo ricadrà sul Comune.
- Il Consigliere Vizzi Giuseppe indica di affidare anche il bosco di Eraclea Minoa alla gestione del Dipartimento.
- L'Ing. Francesco Campisi chiarisce che il bosco di Eraclea Minoa appartiene al Demanio Marittimo.
- Il Consigliere Vizzi Giuseppe invita di acquisirne la gestione e adoperarsi a coinvolgere il Demanio.
- Il Presidente, stante che nessun altro consigliere chiede di parlare mette a votazione la proposta di deliberazione.
- La votazione espressa in forma palese peralzata e seduta dà il seguente risultato: Presenti n.9 Consiglieri su n.12 assegnativi ed in carica; voti a favore: unanimità, come accertato dagli scrutatori precedentemente nominati;
Per quanto sopra,

IL CONSIGLIO COMUNALE

DELIBERA

- Di approvare la proposta di deliberazione avente ad oggetto: *"Approvazione Atto di Convenzione ai sensi dell'art.14 comma 1° lett."b" della Legge regionale 6 aprile 1996, n.16 e s.m.i. per l'affidamento in gestione di terreni boscati o comunque di interesse naturalistico o paesaggistico di proprietà del Comune di Cattolica Eraclea"*, che si allega al presente provvedimento per farne parte integrante e sostanziale (Allegato "A").



COMUNE DI CATTOLICA ERACLEA

(Libero Consorzio Comunale di Agrigento)
Via Rosario, 85 - 92011 Cattolica Eraclea (AG)
C.F. 80003990845 - P.IVA 01787060845
TEL 0922 846911 - FAX 0922 840312
protocollo@comunecattolicaeraclea.it

AREA TECNICA

PROPOSTA DI DELIBERAZIONE CONSIGLIO COMUNALE

Oggetto : Approvazione Atto di Convenzione ai sensi dell'art.14 comma 1° lett. "b" della Legge regionale 6 aprile 1996, n. 16 e s.m.i. per l'affidamento in gestione di terreni boscati o comunque di interesse naturalistico o paesaggistico di proprietà del Comune di Cattolica Eraclea.

Cattolica Eraclea, li 04/05/2020



PROPONENTE
IL RESPONSABILE DELL'AREA TECNICA
Ing. Francesco Campisi

IL RESPONSABILE DELL'AREA TECNICA

Premesso che il comune di Cattolica Eraclea è proprietario di diverse terreni boscati siti nelle contrade Calvario, sorcio, e Principotto per una superficie complessiva di Ha 77.78.10, come di seguito specificato:

N.O.	Comune	Località	Foglio	Particelle	Superficie
1	Cattolica Eraclea	Calvario	5	415 p ex 93 p	6,3670
2	Cattolica Eraclea	Sorcio	13	89	18,3290
3	Cattolica Eraclea	Sorcio	13	107	5,8190
4	Cattolica Eraclea	Sorcio	13	146 ex 108	1,5000
5	Cattolica Eraclea	Sorcio	13	152 ex 108	0,3500
6	Cattolica Eraclea	Sorcio	16	102	0,1730
7	Cattolica Eraclea	Sorcio	16	125	0,6810
8	Cattolica Eraclea	Principotto	29	188	1,4340
9	Cattolica Eraclea	Principotto	29	218	0,2120
10	Cattolica Eraclea	Principotto	29	222	0,4720
11	Cattolica Eraclea	Principotto	29	231	0,4360
12	Cattolica Eraclea	Principotto	29	232	0,3250
13	Cattolica Eraclea	Principotto	29	233	1,2800
14	Cattolica Eraclea	Sorcio	30	104	37,6020
15	Cattolica Eraclea	Sorcio	31	38	2,8010

Considerato che

- vista la carenza di personale specializzato e qualificato, questo ente non è in grado di gestire in proprio i boschi comunali, se non a scapito di altri servizi di interesse pubblico;
- il Dipartimento Regionale dello Sviluppo Rurale e Territoriale, con sede legale in viale Regione Siciliana n° 4600, 90145 Palermo, C.F. 800120000826, si è reso disponibile, per le aree de quo, a stipulare una convenzione per l'affidamento in gestione di terreni boscati o comunque di interesse naturalistico o paesaggistico di proprietà del Comune di Cattolica Eraclea;
- il Dipartimento si impegna a gestire il complesso boscato di cui alla presente convenzione, attuandone la gestione e l'amministrazione nel rispetto delle vigenti norme forestali e di tutela ambientale, al fine di migliorarlo e valorizzarlo con interventi selvicolturali idonei, mirati anche alla conservazione e fruizione dello stesso. L'affidamento è altresì finalizzato, tenuto conto della specifica natura ed ubicazione del bosco e delle sue caratteristiche, alla salvaguardia e tutela idrogeologica e paesaggistica;

- in particolare nessun indennizzo spetterà al Comune o ad altri soggetti per l'immissione nel possesso dei beni da parte del Dipartimento.
- restano a carico del Comune tutte le imposte e spese di qualsiasi natura derivanti dal titolo di proprietà, mentre nessun corrispettivo dovrà essere versato dal medesimo Ente al Dipartimento per la gestione svolta.

Visti:

- la L.R. 16/1996 all'art. 14 comma 1 lettera "b" e s.m.i., prevede che il Dipartimento in aggiunta ai propri compiti principali, svolga attività complementari volte alla gestione di terreni boscati o comunque di interesse naturalistico o paesaggistico di proprietà di enti locali o di altri enti pubblici;
- l'art. 14 comma 6 della Legge Regionale 6 aprile 1996 n. 16 e s.m.i. il quale stabilisce che gli interventi di cui sopra possono essere compiuti solo a seguito di convenzione con gli enti proprietari dei terreni;

Tutto ciò premesso e considerato,

Visto il vigente O.R.E.LL.

Visto lo Statuto Comunale

PROPONE

Padozione di atto deliberativo con il seguente dispositivo:

1. di approvare l'Atto di Convenzione ai sensi dell'art.14 comma 1° lett. "b" della Legge regionale 6 aprile 1996, n. 16 e s.m.i. per l'affidamento in gestione di terreni boscati o comunque di interesse naturalistico o paesaggistico di proprietà del Comune di Cattolica Eraclea;
2. di dare mandato al Sindaco pro tempore di sottoscrivere l'atto di convenzione con il Servizio per il Territorio di Agrigento per il Dipartimento - Servizio 9 di Palermo, per l'affidamento delle predette aree per la durata di 10 anni;
3. di dare mandato al R.A.T. di provvedere ad adottare tutti gli atti necessari, al fine di pervenire alla consegna delle aree boscate dopo la firma della convenzione;
4. di dare atto che il presente provvedimento non comporta riflessi diretti ed indiretti sulla situazione economico finanziaria o sul patrimonio dell'ente.



IL RESPONSABILE DELL'AREA TECNICA

Ing. Francesco Campisi



Regione Siciliana

Assessorato regionale dell'agricoltura,
dello sviluppo rurale e della pesca mediterranea
Dipartimento Regionale dello Sviluppo Rurale e Territoriale

Atto di Convenzione ai sensi dell'art.14 comma 1° lett. "b" della Legge regionale 6 aprile 1996, n. 16 e s.m.i. per l'affidamento in gestione di terreni boscati o comunque di interesse naturalistico o paesaggistico di proprietà del Comune di Cattolica Eraclea.

TRA

Il Comune di Cattolica Eraclea C.F. 80003990845 rappresentato dal Sindaco **Santo Borsellino** nato a Cattolica Eraclea il 30/05/1970, domiciliato per la carica presso la sede del Comune di Cattolica Eraclea, di seguito denominato "Comune";

E

Il Dipartimento Regionale dello Sviluppo Rurale e Territoriale, con sede legale in viale Regione Siciliana n° 4600, 90145 Palermo, C.F. 800120000826, rappresentato dal Dirigente Generale, Dott. Mario Candore, domiciliato per la carica presso la sede del Dipartimento, di seguito denominato "Dipartimento".

PREMESSO

- che nell'ambito degli interventi di cui al Titolo I – norme sulla forestazione – la L.R. 16/1996 all'art. 14 comma 1 lettera "b" e s.m.i., prevede che il Dipartimento in aggiunta ai propri compiti principali, svolga attività complementari volte alla gestione di terreni boscati o comunque di interesse naturalistico o paesaggistico di proprietà di enti locali o di altri enti pubblici;
- che l'art. 14 comma 6 della Legge Regionale 6 aprile 1996 n. 16 e s.m.i. stabilisce che gli interventi di cui sopra possono essere compiuti solo a seguito di convenzione con gli enti proprietari dei terreni;
- che i terreni oggetto della presente convenzione sono di proprietà del Comune di Cattolica Eraclea e che con nota prot. del, lo stesso ha richiesto al Dipartimento la gestione dei terreni boscati sotto identificati;
- che con delibera della Giunta Comunale n. del, pervenuta in data _____, il Comune ha manifestato la volontà di affidare in gestione al Dipartimento il complesso boscato sotto identificato;
- che l'ampliamento della superficie da gestire in regime di convenzione rende più organici i lavori da realizzare per la difesa passiva dagli incendi anche a difesa delle superfici attualmente amministrate dal Dipartimento nel medesimo territorio provinciale;

Tutto ciò premesso

Il Dipartimento ed il Comune convengono e stipulano quanto segue

ART. 1

Il Comune, ai sensi dell'art. 14 lettera "b" della L.R. 16/1996 e s.m.i., affida in gestione al Dipartimento il proprio patrimonio forestale, appreso più esattamente descritto e precisato, affinché il Dipartimento lo gestisca nel rispetto del Piano Forestale Regionale, del Piano antincendio boschivo, nonché delle Prescrizioni di Massima e di Polizia Forestale ed in virtù dei generali principi della Legge Regionale 6 aprile 1996 n. 16.

ART. 2

La gestione che viene assunta dal Dipartimento e per esso dal Servizio 9 - Servizio per il Territorio di Agrigento, riguarda i terreni delimitati nello stralcio catastale 1:4.000 (Allegato "A") e nella Carta Tecnica Regionale 1:10.000 (Allegato "B"), estesi complessivamente ettari 77.78.10, in catasto in testa al Comune come segue:

N.O.	Comune	Località	Foglio	Particelle	Superficie
1	Cattolica Eraclea	Calvario	5	415 p ex 93 p	6,3670
2	Cattolica Eraclea	Sorcio	13	89	18,3290
3	Cattolica Eraclea	Sorcio	13	107	5,8190
4	Cattolica Eraclea	Sorcio	13	146 ex 108	1,5000
5	Cattolica Eraclea	Sorcio	13	152 ex 108	0,3500
6	Cattolica Eraclea	Sorcio	16	102	0,1730
7	Cattolica Eraclea	Sorcio	16	125	0,6810
8	Cattolica Eraclea	Principato	29	188	1,4340
9	Cattolica Eraclea	Principato	29	218	0,2120
10	Cattolica Eraclea	Principato	29	222	0,4720
11	Cattolica Eraclea	Principato	29	231	0,4360
12	Cattolica Eraclea	Principato	29	232	0,3250
13	Cattolica Eraclea	Principato	29	233	1,2800
14	Cattolica Eraclea	Sorcio	30	104	37,6020
15	Cattolica Eraclea	Sorcio	31	38	2,8010

Le stesse superfici boscate risultano inoltre così descritte nei limiti fisici e sotto l'aspetto selvicolturale e delle infrastrutture presenti:

.....
.....

ART. 3

L'affidamento in gestione del compendio boscato è subordinato all'osservanza delle modalità, limitazioni, condizioni ed obblighi previsti dalla presente convenzione.

ART. 4

Il Comune dichiara e garantisce che sui terreni boscati oggetto del presente atto non gravano diritti di terzi, né di uso civico che impediscono la piena disponibilità del bene e la libera esplicazione delle attività relative alla gestione affidata.

La consegna dei beni avverrà entro 30 giorni dalla data di registrazione della presente convenzione.

Un ritardo nella consegna dei beni, che si protragga oltre sessanta giorni da tale data, faculta il Dipartimento a risolvere la convenzione con semplice comunicazione e senza necessità di preavviso.

Un ritardo di centoventi giorni dalla data fissata per la consegna comporta la risoluzione di diritto della convenzione, senza necessità di comunicazione.

ART. 5

Il Dipartimento si impegna a gestire il complesso boscato di cui alla presente convenzione, attuandone la gestione e l'amministrazione nel rispetto delle vigenti norme forestali e di tutela ambientale, al fine di migliorarlo e valorizzarlo con interventi selvicolturali idonei, mirati anche alla conservazione e fruizione dello stesso.

L'affidamento è altresì finalizzato, tenuto conto della specifica natura ed ubicazione del bosco e delle sue caratteristiche, alla salvaguardia e tutela idrogeologica e paesaggistica.

ART. 6

Nessun onere graverà sul Dipartimento, salvo quello delle spese occorrenti per la gestione, ai sensi del comma 6° dell'art. 14 della L.R. 16/1996 e s.m.i..

In particolare nessun indennizzo spetterà al Comune o ad altri soggetti per l'immissione nel possesso dei beni da parte del Dipartimento.

Il Dipartimento per la realizzazione degli interventi utilizzerà le risorse disponibili negli specifici capitoli del Bilancio Regionale.

Restano a carico del Comune tutte le imposte e spese di qualsiasi natura derivanti dal titolo di proprietà, mentre nessun corrispettivo dovrà essere versato dal medesimo Ente al Dipartimento per la gestione svolta.

ART. 7

La durata della convenzione viene stabilita in anni 10 (dieci), decorrenti dalla data di stipula del presente atto. La convenzione si rinnova per eguale periodo ove nessuna delle parti ne dia disdetta mediante raccomandata A/R o posta elettronica certificata (PEC), almeno quattro mesi prima dalla scadenza.

È facoltà del Dipartimento, in qualsiasi momento della durata della convenzione, risolvere la medesima, dandone preavviso con le modalità di cui al precedente comma e fissando la risoluzione con decorrenza dal centotantesimo giorno successivo alla ricezione della disdetta, ove ragioni connesse alla copertura finanziaria delle spese occorrenti per la gestione, o al costo della medesima, od alla insufficienza del proprio organico, o ad altre esigenze legate al proprio funzionamento, rendessero, a suo insindacabile giudizio, impossibile o eccessivamente difficoltosa la prosecuzione della gestione.

ART. 8

Sono di pertinenza del Dipartimento e gli appartengono, tutti i proventi ed i prodotti (ricavo di tagli, ricavo di prodotti secondari, corrispettivi della vendita di erbe e pascoli) del bene affidato, senza alcuna eccezione, quale introito di contratti di alienazione o di concessioni che la stessa si riserva di stipulare.

ART. 9

Il Comune si impegna per tutto il periodo della Convenzione a non apportare variazioni nella pianificazione del proprio territorio, modificando la destinazione d'uso delle aree affidate.

Il Dipartimento si impegna a porre in essere gli interventi con i criteri ed i fini di cui al contenuto del precedente art. 5, fermo restando i tempi tecnici necessari alla loro realizzazione.

ART. 10

Il Dipartimento curerà la gestione del compendio boscato in oggetto, nell'osservanza delle linee programmatiche annualmente elaborate dallo stesso.

Qualora per il complesso boscato in questione verrà redatto un piano di gestione forestale o altro strumento equivalente, le attività di pianificazione saranno svolte di concerto tra il Comune ed il Dipartimento.

ART. 11

Il Dipartimento utilizzerà i beni affidati con le modalità di cui alla presente convenzione, ed in adempimento e nell'esercizio dei compiti attribuiti dall'art. 14 della L.R. 16/1996 e s.m.i., in qualità di concessionario dei beni. Alla scadenza della convenzione, o nel caso di anticipata risoluzione di cui al precedente art. 7, il bene verrà riconsegnato al Comune, che ne riacquisterà la piena disponibilità.

Della riconsegna si redigerà apposito verbale.

Se il Comune non si presenti, benché invitato per iscritto, alla data fissata per la riconsegna del bene, il Dipartimento redigerà egualmente il verbale dando atto dell'assenza del Comune e provvederà ad inviare copia dello stesso al Comune.

Dalla data di tale comunicazione il Dipartimento dismette il possesso e cessa l'attività di gestione.

ART. 12

Salva la risoluzione regolata dall'art. 4, l'inosservanza degli obblighi di cui agli artt. 5, 9 e 10 consentirà la risoluzione ad istanza della parte adempiente, previa diffida ad eliminare l'inadempimento entro un congruo termine non eccedente 90 giorni, quando l'inadempimento sia tale da impedire o vanificare le finalità che improntano le clausole di cui agli articoli stessi. La risoluzione si verificherà con la semplice comunicazione del perdurare dell'inadempimento.

ART. 13

Sarà prerogativa del Comune esercitare una proficua azione di collaborazione, proponendo o segnalando eventuali elementi migliorativi in ordine all'attività gestionale attuata dal Dipartimento.

Allo scadere di ogni biennio, il Servizio per il Territorio di Agrigento provvederà ad indire apposita conferenza di servizio con funzione partecipativa e propositiva per l'Ente proprietario, nella quale verranno illustrate il complesso delle attività svolte, nonché gli eventuali obiettivi conseguiti nel periodo a riferimento.

ART. 14

Rimane convenuto tra i contraenti che il Comune non risponde, rimanendone esonerato, di eventuali danni derivanti dalle attività esercitate e svolte dal Dipartimento, per il tramite del Servizio per il Territorio di Agrigento, in esecuzione a quanto previsto dalla presente convenzione.

Si stabilisce altresì che il Dipartimento rimane sollevato da qualsiasi danno arrecato al bosco, conseguentemente ad eventi calamitosi indipendenti dalla propria volontà quali incendi, atti vandalici etc..

ART. 15

Resta salva la più ampia facoltà del Comune di avviare ogni utile proposta nel quadro di una costruttiva collaborazione favorendo ogni iniziativa, nel campo dell'educazione scolastica e della diffusione della conoscenza sulla montagna fra la cittadinanza, rilasciando le eventuali occorrenti licenze.

Il Dipartimento potrà autorizzare all'interno del compendio, autonomamente e secondo il proprio apprezzamento, visite, escursioni, manifestazioni di propaganda forestale e consimili manifestazioni ed attività volte alla fruizione del patrimonio boschivo, purché ne sussistano le condizioni di sicurezza e di salvaguardia.

Ogni utile collaborazione verrà, inoltre, instaurata tra il Comune ed il Dipartimento per la difesa dei boschi dal fuoco nello spirito di quanto previsto dalla norme vigenti in materia incendi boschivi, anche in riferimento agli interventi antincendio con squadre volontarie.

ART. 16

La Convenzione sarà registrata a cura e spese del Comune, a carico del quale graveranno le spese di bollo e qualunque altro onere derivante dall'applicazione del presente atto.


ART. 17

Ai sensi del Regolamento UE n. 2016/679, i dati forniti dai soggetti firmatari saranno raccolti dal Servizio 9 - Servizio per il Territorio di Agrigento per il Dipartimento, e dal Comune, per lo svolgimento delle funzioni istituzionali dei soggetti firmatari. I dati verranno trattati in modo lecito e corretto per il tempo non superiore a quello necessario agli scopi per i quali sono raccolti e trattati. Al trattamento dei dati personali possono accedere anche soggetti esterni, pubblici o privati con i quali i soggetti firmatari intrattengono rapporti relativi al presente accordo e finalizzato all'espletamento dello stesso. La comunicazione e/o diffusione del presente accordo avvengono nel rispetto del Regolamento UE n. 2016/679, fatti salvi i diritti.

Il presente accordo viene firmato digitalmente ai sensi e per gli effetti dell'art. 15, comma 2-bis, della Legge n. 241/1990.

Comune di Cattolica Eraclea
Il Sindaco
Arch. Santo Borsellino

Dipartimento Regionale dello Sviluppo Rurale
e Territoriale
Il Dirigente Generale
Dott. Mario Candore



Direzione Provinciale di Agrigento
Ufficio Provinciale - Territorio
Servizi Catastali

Data: 05/05/2020 - Ora: 09.43.22 Fine
Visura n.: T28525 Pag: 1

Visura per immobile

Situazione degli atti informatizzati al 05/05/2020

Dati della richiesta	Comune di CATTOLICA ERACLEA (Codice: C356)
Catasto Terreni	Provincia di AGRIGENTO Foglio: 5 Particella: 415

Immobile


N.	DATI IDENTIFICATIVI			DATI CLASSAMENTO				DATI DERIVANTI DA			
	Foglio	Particella	Sub	Porz	Qualità Classe	Superficie(m ²) ha arc ca	Deduz		Reddito		
1	5	415		-	PASCOLO 3	8 42 85		<table style="width: 100%; border-collapse: collapse;"> <tr> <td style="width: 50%;">Dominicale Euro 60,94 L. 117.999</td> <td style="width: 50%;">Agrario Euro 17,41 L. 33.714</td> </tr> </table>	Dominicale Euro 60,94 L. 117.999	Agrario Euro 17,41 L. 33.714	FRAZIONAMENTO del 11/05/1998 in atti dal 11/05/1998 (n. 1082.1/1998)
Dominicale Euro 60,94 L. 117.999	Agrario Euro 17,41 L. 33.714										
Notifica						Partita	957				

INTESTATO

N.	1	COMUNE DI CATTOLICA ERACLEA	DATI ANAGRAFICI	CODICE FISCALE	DIRITTI E ONERI REALI
					(1) Proprietà per 1000/1000

Unità immobiliari n. 1

Visura telematica esente per fini istituzionali



Direzione Provinciale di Agrigento
Ufficio Provinciale - Territorio
Servizi Catastali

Visura per immobile

Situazione degli atti informatizzati al 05/05/2020

Data: 05/05/2020 - Ora: 09.44.42 Fine
Visura n.: T29095 Pag: 1

Dati della richiesta	Comune di CATTOLICA ERACLEA (Codice: C356)	
Catasto Terreni	Provincia di AGRIGENTO Foglio: 13 Particella: 89	

Immobile

N.	DATI IDENTIFICATIVI			DATI CLASSAMENTO			DATI DERIVANTI DA			
	Foglio	Particella	Sub	Porz	Qualità Classe	Superficie(m²) ha are ca		Deduz	Reddito	
1	13	89		-	INCOLT PROD	18 32 90		Dominicale Euro 56,80 L. 109.974	Agrario Euro 18,93 L. 36.658	Impianto meccanografico del 21/07/1984
Notifica				Partita		957				

INTESTATO

N.	DATI ANAGRAFICI		CODICE FISCALE		DIRITTI E ONERI REALI	
1	COMUNE DI CATTOLICA ERACLEA				(1) Proprieta' per 1000/1000	

Unità immobiliari n. 1

Visura telematica esente per fini istituzionali



Direzione Provinciale di Agrigento
Ufficio Provinciale - Territorio
Servizi Catastali

Visura per immobile

Situazione degli atti informatizzati al 05/05/2020

Data: 05/05/2020 - Ora: 09.45.34 Fine
Visura n.: T29430 Pag: 1

Dati della richiesta	Comune di CATTOLICA ERACLEA (Codice: C356)
Catasto Terreni	Provincia di AGRIGENTO Foglio: 13 Particella: 107

Immobile

N.	DATI IDENTIFICATIVI			DATI CLASSAMENTO				DATI DERIVANTI DA			
	Foglio	Particella	Sub	Porz	Qualità Classe	Superficie(m²)	Deduz		Reddito		
1	13	107		-	PASCOLO 3	5 81 90 ha arc ca		<table style="width: 100%; border-collapse: collapse;"> <tr> <td style="width: 50%;">Dominicale Euro 42,07 L. 81.466</td> <td style="width: 50%;">Agrario Euro 12,02 L. 23.276</td> </tr> </table>	Dominicale Euro 42,07 L. 81.466	Agrario Euro 12,02 L. 23.276	Impianto meccanografico del 21/07/1984
Dominicale Euro 42,07 L. 81.466	Agrario Euro 12,02 L. 23.276										
Notifica				Partita		957					

INTESTATO

N.	DATI ANAGRAFICI		CODICE FISCALE	DIRITTI E ONERI REALI
1	COMUNE DI CATTOLICA ERACLEA			(1) Proprieta' per 1000/1000

Unità immobiliari n. 1

Visura telematica esente per fini istituzionali



Direzione Provinciale di Agrigento
Ufficio Provinciale - Territorio
Servizi Catastali

Data: 05/05/2020 - Ora: 09.47.47 Fine
Visura n.: T30307 Pag: 1

Visura per immobile

Situazione degli atti informatizzati al 05/05/2020

Dati della richiesta	Comune di CATTOLICA ERACLEA (Codice: C356)
Catasto Terreni	Provincia di AGRIGENTO
	Foglio: 13 Particella: 146

Immobile

N.	DATI IDENTIFICATIVI			DATI CLASSAMENTO				DATI DERIVANTI DA			
	Foglio	Particella	Sub	Porz	Qualità Classe	Superficie(m²) ha are ca	Deduz		Reddito		
1	13	146		-	PASCOLO 3	1 38 10		<table border="1" style="width: 100%; border-collapse: collapse;"> <tr> <td style="width: 50%;">Dominicale Euro 9,99</td> <td style="width: 50%;">Agrario Euro 2,85</td> </tr> </table>	Dominicale Euro 9,99	Agrario Euro 2,85	FRAZIONAMENTO del 14/06/1993 protocollo n. AG0117373 in atti dal 27/05/2014 ATTIVITA' A16 (n. 1782.1/1993)
Dominicale Euro 9,99	Agrario Euro 2,85										
Partita											

INTESTATO

N.	1	COMUNE DI CATTOLICA ERACLEA	DATI ANAGRAFICI	CODICE FISCALE	DIRITTI E ONERI REALI
					(1) Proprieta' per 1000/1000

Unità immobiliari n. 1

Visura telematica esente per fini istituzionali

Visura per immobile

Situazione degli atti informatizzati al 05/05/2020

Dati della richiesta	Comune di CATTOLICA ERACLEA (Codice: C356)
Catasto Terreni	Provincia di AGRIGENTO Foglio: 16 Particella: 102

Immobile

N.	DATI IDENTIFICATIVI			DATI CLASSAMENTO				DATI DERIVANTI DA		
	Foglio	Particella	Sub	Porz	Qualità Classe	Superficie(m ²) ha arc ca	Deduz		Reddito	
1	16	102		-	PASCOLO 2	17 30		Dominicale Euro 1,70 L. 3.287	Agrario Euro 0,36 L. 692	Impianto meccanografico del 21/07/1984
Notifica						Partita	957			

INTESTATO

N.	1	COMUNE DI CATTOLICA ERACLEA	DATI ANAGRAFICI	CODICE FISCALE	DIRITTI E ONERI REALI
					(1) Proprietà per 1000/1000

Unità immobiliari n. 1

Visura telematica esente per fini istituzionali

Visura per immobile

Situazione degli atti informatizzati al 05/05/2020

Dati della richiesta	Comune di CATTOLICA ERACLEA (Codice: C356)
Catasto Terreni	Provincia di AGRIGENTO Foglio: 16 Particella: 125

Immobile

N.	DATI IDENTIFICATIVI			DATI CLASSAMENTO				DATI DERIVANTI DA	
	Foglio	Particella	Sub	Porz	Qualità Classe	Superficie(m²)	Deduz		Reddito
1	16	125		-	PASCOLO 2	68 10 ha are ca		Dominicale Euro 6,68 L. 12.939	Agrario Euro 1,41 L. 2.724 Impianto meccanografico del 21/07/1984
Notifica				Partita		957			

INTESTATO

N.	1	COMUNE DI CATTOLICA ERACLEA	DATI ANAGRAFICI	CODICE FISCALE	DIRITTI E ONERI REALI
					(1) Proprieta' per 1000/1000

Unità immobiliari n. 1

Visura telematica esente per fini istituzionali



Direzione Provinciale di Agrigento
Ufficio Provinciale - Territorio
Servizi Catastali

Visura per immobile

Situazione degli atti informatizzati al 05/05/2020

Data: 05/05/2020 - Ora: 09.51.58 Fine
Visura n.: T32161 Pag: 1

Dati della richiesta	Comune di CATTOLICA ERACLEA (Codice: C356)
Catasto Terreni	Provincia di AGRIGENTO Foglio: 29 Particella: 188

Immobile

N.	DATI IDENTIFICATIVI				DATI CLASSAMENTO				DATI DERIVANTI DA
	Foglio	Particella	Sub	Porz	Qualità Classe	Superficie(m²) ha are ca	Deduz	Reddito	
1	29	188		-	PASCOLO 2	1 43 40		Dominicale Euro 14,07 L. 27.246	Agrario Euro 2,96 L. 5.736 Impianto meccanografico del 21/07/1984
Notifica Partita 957									

INTESTATO

N.	1	COMUNE DI CATTOLICA ERACLEA	DATI ANAGRAFICI	CODICE FISCALE	DIRITTI E ONERI REALI
Unità immobiliari n. 1					(1) Proprietà per 1000/1000

Visura telematica esente per fini istituzionali



Direzione Provinciale di Agrigento
Ufficio Provinciale - Territorio
Servizi Catastali

Data: 05/05/2020 - Ora: 09.53.05 Fine
Visura n.: T32686 Pag: 1

Visura per immobile

Situazione degli atti informatizzati al 05/05/2020

Dati della richiesta	Comune di CATTOLICA ERACLEA (Codice: C356) Provincia di AGRIGENTO Foglio: 29 Particella: 218
Catasto Terreni	

Immobile


N.	DATI IDENTIFICATIVI			DATI CLASSAMENTO			DATI DERIVANTI DA		
	Foglio	Particella	Sub	Porz	Qualità Classe	Superficie(m²) ha are ca	Deduz	Redditto	
1	29	218		-	PASCOLO 3	21 20		Dominicale Euro 1,53 L. 2.968	Agrario Euro 0,44 L. 848
Notifica						Partita	957		Impianto meccanografico del 21/07/1984

INTESTATO

N.	DATI ANAGRAFICI	CODICE FISCALE	DIRITTI E ONERI REALI
1	COMUNE DI CATTOLICA ERACLEA		(1) Proprietà per 1000/1000

Unità immobiliari n. 1

Visura telematica esente per fini istituzionali



Direzione Provinciale di Agrigento
Ufficio Provinciale - Territorio
Servizi Catastali

Visura per immobile

Situazione degli atti informatizzati al 05/05/2020

Data: 05/05/2020 - Ora: 09.53.47 Fine
Visura n.: T33036 Pag: 1

Dati della richiesta	Comune di CATTOLICA ERACLEA (Codice: C356)
Catasto Terreni	Provincia di AGRIGENTO Foglio: 29 Particella: 222

Immobile

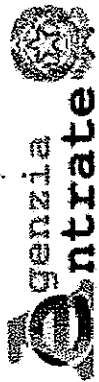
N.	DATI IDENTIFICATIVI			DATI CLASSAMENTO				DATI DERIVANTI DA			
	Foglio	Particella	Sub	Porz	Qualità Classe	Superficie(m ²) ha arc ca	Deduz		Reddito		
1	29	222		-	PASCOLO 2	47 20		<table style="width: 100%; border-collapse: collapse;"> <tr> <td style="width: 50%;">Dominicale Euro 4,63 L. 8.968</td> <td style="width: 50%;">Agrario Euro 0,98 L. 1.888</td> </tr> </table>	Dominicale Euro 4,63 L. 8.968	Agrario Euro 0,98 L. 1.888	Impianto meccanografico del 21/07/1984
Dominicale Euro 4,63 L. 8.968	Agrario Euro 0,98 L. 1.888										
Notifica				Partita		957					

INTESTATO

N.	1	COMUNE DI CATTOLICA ERACLEA	DATI ANAGRAFICI	CODICE FISCALE	DIRITTI E ONERI REALI
					(1) Proprieta' per 1000/1000

Unità immobiliari n. 1

Visura telematica esente per fini istituzionali



Direzione Provinciale di Agrigento
Ufficio Provinciale - Territorio
Servizi Catastali

Data: 05/05/2020 - Ora: 09.54.21 Finc
Visura n.: T33269 Pag: 1

Visura per immobile

Situazione degli atti informatizzati al 05/05/2020

Dati della richiesta	Comune di CATTOLICA ERACLEA (Codice: C356)
Catasto Terreni	Provincia di AGRIGENTO
	Foglio: 29 Particella: 231

Immobile

N.	DATI IDENTIFICATIVI			DATI CLASSAMENTO				DATI DERIVANTI DA		
	Foglio	Particella	Sub	Porz	Qualità Classe	Superficie(m²)	Deduz		Reddito	
1	29	231		-	PASCOLO 2	ha are ca 43 60		Dominicale Euro 4,28 L. 8.284	Agrario Euro 0,90 L. 1.744	Impianto meccanografico del 21/07/1984
Notifica				Partita		957				

INTESTATO

N.	DATI ANAGRAFICI		CODICE FISCALE	DIRITTI E ONERI REALI
1	COMUNE DI CATTOLICA ERACLEA			(1) Proprieta' per 1000/1000

Unità immobiliari n. 1

Visura telematica esente per fini istituzionali

Visura per immobile

Situazione degli atti informatizzati al 05/05/2020


Dati della richiesta	Comune di CATTOLICA ERACLEA (Codice: C356)		
Catasto Terreni	Provincia di AGRIGENTO		
Immobile	Foglio: 29 Particella: 232		

N.	DATI IDENTIFICATIVI			DATI CLASSAMENTO				DATI DERIVANTIDA		
	Foglio	Particella	Sub	Porz	Qualità Classe	Superficie(m ²)	Deduz		Reddito	
1	29	232		-	PASCOLO 3	ha are ca 32 50		Dominicale Euro 2,35 L. 4.550	Agrario Euro 0,67 L. 1.300	Impianto meccanografico del 21/07/1984
Notifica				Partita		957				

INTERESTATO

N.	COMUNE DI CATTOLICA ERACLEA		DATI ANAGRAFICI	CODICE FISCALE	DIRITTI E ONERI REALI
1					(1) Proprietà per 1000/1000

Visura telematica esente per fini istituzionali



Direzione Provinciale di Agrigento
Ufficio Provinciale - Territorio
Servizi Catastali

Visura per immobile

Situazione degli atti informatizzati al 05/05/2020

Data: 05/05/2020 - Ora: 09:55:26 Fine
Visura n.: T33783 Pag: 1

Dati della richiesta	Comune di CATTOLICA ERACLEA (Codice: C356)
Catasto Terreni	Provincia di AGRIGENTO Foglio: 29 Particella: 233

Immobile

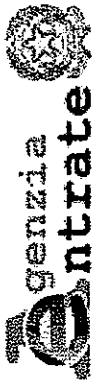
N.	DATI IDENTIFICATIVI			DATI CLASSAMENTO				DATI DERIVANTI DA		
	Foglio	Particella	Sub	Porz	Qualità Classe	Superficie(m²) ha are ca	Deduz		Reddito	
1	29	233		-	PASCOLO 3	1 28 00		Dominicale Euro 9,25 L. 17,920	Agrario Euro 2,64 L. 5,120	Impianto meccanografico del 21/07/1984
Notifica				Partita		957				

INTESTATO

N.	1	COMUNE DI CATTOLICA ERACLEA	DATI ANAGRAFICI	CODICE FISCALE	DIRITTI E ONERI REALI (1) Proprietà per 1000/1000
----	---	-----------------------------	-----------------	----------------	--

Unità immobiliari n. 1

Visura telematica esente per fini istituzionali



Direzione Provinciale di Agrigento
Ufficio Provinciale - Territorio
Servizi Catastali

Data: 05/05/2020 - Ora: 09.58.11 Fine
Visura n.: T34958 Pag: 1

Visura per immobile

Situazione degli atti informatizzati al 05/05/2020

Dati della richiesta	Comune di CATTOLICA ERACLEA (Codice: C356)
Catasto Terreni	Provincia di AGRIGENTO Foglio: 30 Particella: 104

Immobile


N.	DATI IDENTIFICATIVI			DATI CLASSAMENTO				DATI DERIVANTI DA		
	Foglio	Particella	Sub	Porz	Qualità Classe	Superficie(m²) ha are ca	Deduz		Reddito	
1	30	104		-	PASCOLO 3	37 60 20		Dominicale Euro 271,88 L. 526.428	Agrario Euro 77,68 L. 150.408	Impianto meccanografico del 21/07/1984
Notifica				Partita		957				

INTESTATO

N.	DATI ANAGRAFICI		CODICE FISCALE	DIRITTI E ONERI REALI
1	COMUNE DI CATTOLICA ERACLEA			(1) Proprietà per 1000/1000

Unità immobiliari n. 1

Visura telematica esente per fini istituzionali



Direzione Provinciale di Agrigento
Ufficio Provinciale - Territorio
Servizi Catastali

Data: 05/05/2020 - Ora: 09.58.45 Fine
Visura n.: T35246 Pag: 1

Visura per immobile

Situazione degli atti informatizzati al 05/05/2020

Dati della richiesta	Comune di CATTOLICA ERACLEA (Codice: C356)
Catasto Terreni	Provincia di AGRIGENTO Foglio: 31 Particella: 38

Immobile

N.	DATI IDENTIFICATIVI			DATI CLASSAMENTO				DATI DERIVANTI DA		
	Foglio	Particella	Sub	Porz	Qualità Classe	Superficie(m²) ha are ca	Deduz		Reddito	
1	31	38		-	PASCOLO 2	2 80 10		Dominicale Euro 27,49 L. 53.219	Agrario Euro 5,79 L. 11.204	Impianto meccanografico del 21/07/1984
Notifica				Partita		957				

INTESTATO


N.	1	COMUNE DI CATTOLICA ERACLEA	DATI ANAGRAFICI	CODICE FISCALE	DIRITTI E ONERI REALI
					(1) Proprieta' per 1000/1000

Unità immobiliari n. 1

Visura telematica esente per fini istituzionali


Ai sensi dell'art. 12 della L.R. 23 dicembre 2000 n. 30, si esprime PARERE FAVOREVOLE in ordine alla regolarità tecnica

IL RESPONSABILE DELL'AREA TECNICA
Ing. Francesco Campisi

The image shows the official seal of the Comune di Cattolica Eraclea, which is circular and contains a coat of arms. To the right of the seal is a handwritten signature in black ink, which appears to be 'F. Campisi'. The signature is written over a horizontal line.

In ordine alla regolarità contabile, si esprime PARERE FAVOREVOLE

IL RESPONSABILE AREA FINANZIARIA
Dott. Calogero F. Bono

The image shows the official seal of the Comune di Cattolica Eraclea, which is circular and contains a coat of arms. To the right of the seal is a handwritten signature in black ink, which appears to be 'C. F. Bono'. The signature is written over a horizontal line.

Ai sensi dell'art. 151 comma 4 del D.lgs 18/08/2000 n. 267, si attesta la copertura finanziaria della spesa prevista, giusto impegno n. _____ del _____

IL RESPONSABILE AREA FINANZIARIA

Dott. Calogero F. Bono



COMUNE DI CATTOLICA ERACLEA
PROVINCIA DI AGRIGENTO

Cod. Fisc. 8000399 084 5 - P. IVA 0178706 084 5

IL REVISORE UNICO DEI CONTI
Dott. Andrea Catalanotto

PARERE DEL REVISORE UNICO DEI CONTI
SU PROPOSTE DI DELIBERAZIONE

Oggetto: approvazione atto di convenzione ai sensi dell'art. 14 comma 1 lettera b della legge regionale 6 aprile 1996, n. 16 e smi, per l'affidamento in gestione di terreni boscati o comunque di interesse naturalistico o paesaggistico di proprietà del Comune di Cattolica Eraclea.

- Vista la proposta di deliberazione per il consiglio comunale di cui all'oggetto;
- Visti i pareri favorevoli espressi dai responsabili di Area;
- Visto il Regolamento di Contabilità;
- Visto il vigente O.R.EE.LL;

si esprime

parere **FAVOREVOLE** alla suddetta proposta di deliberazione.

Data 05/05/2020

Il Revisore Unico dei Conti
Dott. Andrea Catalanotto

s
X
X
3

IL PRESIDENTE

Ins. Giuseppa Alagna

Giuseppa Alagna

IL CONSIGLIERE ANZIANO

Dott.ssa Maria Renda

Maria Renda



IL SEGRETARIO GENERALE

Dott. Vincenzo Chiarenza

Vincenzo Chiarenza

Atto pubblicato sul sito del Comune in data _____ entro giorni _____ dall'emanazione art.6 l.r. 11/2015.

CERTIFICATO DI PUBBLICAZIONE

(Art.11 L.R. 3.12.1991, n.44)

Il sottoscritto **Segretario Comunale**, visti gli atti d'ufficio

A T T E S T A

che la presente deliberazione, in applicazione della legge regionale n.44 del 3 dicembre 1991, pubblicata all'Albo Pretorio di questo Comune per 15 giorni consecutivi dal _____ al _____, come previsto dall'art.11 a seguito degli adempimenti di cui sopra.

GLI ALLEGATI ALL'ORIGINALE DELLA PRESENTE SI TROVANO DEPOSITATI PRESSO L'UFF. SEGRETERIA E POTRANNO ESSERE CONSULTATI, FERMO RESTANDO IL RISPETTO DELLE NORME SULLA PRIVACY, PREVIO CONTATTO CON I RESPONSABILI - TEL.0922846906.

Cattolica Eraclea, li _____

IL MESSO COMUNALE

IL SEGRETARIO GENERALE

ESECUTIVITA' DELL'ATTO

(art.12, commi 1 e 2, l.r. 3 dicembre 1991, n.44)

Il sottoscritto **Segretario Comunale**, visti gli atti d'ufficio,

A T T E S T A

Che la presente deliberazione è divenuta esecutiva il _____;

- perché dichiarata immediatamente esecutiva (art. 12, comma 2);
- decorsi 10 giorni dalla data della pubblicazione (art. 12, comma 1).

Cattolica Eraclea, li _____

IL SEGRETARIO GENERALE

La presente è copia conforme all'originale.

Cattolica Eraclea, li _____

IL FUNZIONARIO DELEGATO